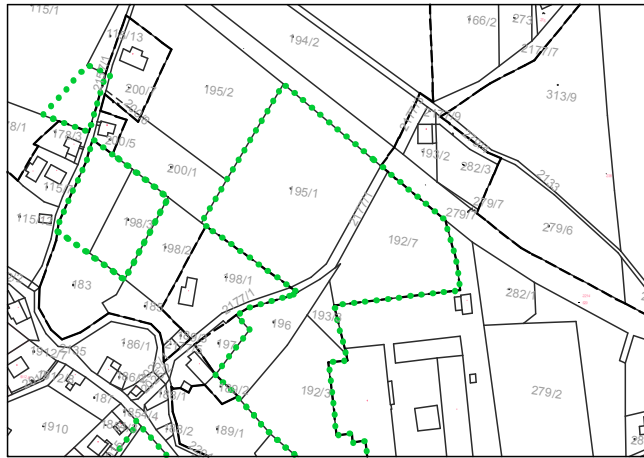








HORNÍ PODLUŽÍ ZMĚNA ÚZEMNÍHO PLÁNU č.1



LEGENDA

| STAV | NÁVRH | |
|---|---|-------------------------------------|
|  |  | HRANICE ZASTAVĚNÉHO ÚZEMÍ |
|  |  | HRANICE ZASTAVITELNÝCH PLOCH |
|  |  | ZÁBOR ZPF - ZMĚNA č. 1 NEZABÍRÁ ZPF |

OZNAČENÍ PLOCHY ŘEŠENÉ ZMĚNOU č.1 V K.Ú. OBCE
HORNÍ PODLUŽÍ



| | | | |
|-------------------------------|--|--------------------|------------|
| POŘIZOVATEL | MĚSTSKÝ ÚŘAD VARNSDORF | | |
| PROJEKTANT URBANISTICKÉ ČÁSTI | AUA AGROURBANISTICKÝ ATELIÉR <small>PROJEKČNÍ KANCELÁŘ</small> | | |
| ODPOVĚDNÝ PROJEKTANT | ING. STANISLAV ZEMAN | | |
| HLAVNÍ PROJEKTANT | ING. VLADIVOJ ŘEZNÍK | | |
| NÁZEV AKCE | ZMĚNA č.1 ÚP OBCE HORNÍ PODLUŽÍ | ETAPA | NÁVRH |
| NÁZEV VÝKRESU | ZÁBORY ZEMĚDĚLSKÉHO PŮDNÍHO FONDU | DATUM | 08/2009 |
| | | MĚŘÍTKO | 1: 5 000 |
| ČÁST DOKUMENTACE | ODŮVODNĚNÍ NÁVRHU ZMĚNY č.1 | FORMÁT | A4 |
| | | ČÍSLO VÝKRESU 4 | ČÍSLO PARÉ |