


# HORNÍ PODLUŽÍ ZMĚNA ÚZEMNÍHO PLÁNU č.2













OZNAČENÍ PLOCH ŘEŠENÝCH ZMĚNOU č.2 V K.Ú. OBCE  
HORNÍ PODLUŽÍ



POŘIZOVATEL	MĚSTSKÝ ÚŘAD VARNSDORF		
PROJEKTANT URBANISTICKÉ ČÁSTI	 <b>AGROURBANISTICKÝ ATELIER</b> <small>urbanistický ateliér</small>		
ODPOVĚDNÝ PROJEKTANT	ING. STANISLAV ZEMAN		
Hlavní projektant	ING. VLADIVOJ ŘEZNIK		
NÁZEV AKCE	ZMĚNA č.2 ÚP OBCE HORNÍ PODLUŽÍ	ETAPA	NÁVRH
NÁZEV VÝKRESU	ZÁKLADNÍ ČLENĚNÍ ÚZEMÍ	DATUM	08/2009
ČÁST DOKUMENTACE	NÁVRH ZMĚNY č.2	MĚŘÍTKO	1: 5 000
		FORMÁT	A3
		ČÍSLO VÝKRESU 1	ČÍSLO PARÉ

## LEGENDA

STAV	NÁVRH	
		HRANICE ZASTAVĚNÉHO ÚZEMÍ
		HRANICE ZASTAVITELNÝCH PLOCH
		PLOCHA VYMEZENÁ K PROVĚŘENÍ ÚZEMNÍ STUDIÍ
		ZASTAVĚNÉ ÚZEMÍ
		ZASTAVITELNÉ ÚZEMÍ