Sever
Český rozhlas
FM 88.8

# TURISTICKÝ POCHOD

# „Se Severem na Jedlovou“

## Sobota 25. 4. 2026

**Vážení přátelé,**

**dovolte, abych vás co nejsrdečněji pozval na 7. ročník turistického pochodu „Se Severem na Jedlovou“. Akci pořádá Český rozhlas Sever, obec Jiřetín pod Jedlovou a Klub českých turistů.**

### Na co se můžete těšit?

- Na tři trasy. Dvě startují ze železniční stanice v Jedlové mezi 9:00 – 10:30. Třetí trasa začíná mezi 9:00 – 9:45 ve sportovním areálu v Jiřetíně pod Jedlovou, kde všechny trasy mají i cíl.
- V cíli pochodu vás bude čekat buřt zdarma a vystoupení skupin W.T.C Band a Harcovníci
- Každý účastník obdrží pamětní list jako upomínku na absolvování pochodu a speciální turistickou známku.

Budu velmi rád, když se s Vámi na startu pochodu opět osobně setkám.

**Ing. Mgr. Milan Knotek**,
ředitel Českého rozhlasu Sever

Sever
Český rozhlas
FM 88.8

# KDE A KDY SE SEJDEME NA STARTU?

**START** – dvě trasy startujeme od železniční stanice Jedlová, kde bude stanoviště ČRo Sever. A třetí trasa začíná ve Sportovním areále Jiřetín pod Jedlovou, kde bude též stanoviště.

Trasa č. 1 a 2

GPS pozice místa startu 50.8427161N, 14.5702983E

Trasa č. 3

GPS pozice místa startu 50.8745092N,14.5794608E

**Trasa č. 1** – šestikilometrová trasa povede z nádraží k rozcestníku Tolštejnské cesty. Kdo si chce výlet opravdu užít, může odsud vyrazit po cyklostezce k hradu Tolštejn. Odtud se pak po červené dostanete na rozhlednu Jedlová. Pokud preferujeme kratší trasu, z rozcestníku Tolštejnská cesta můžeme jít po zelené na rozcestí u Ranče a dál po červené na Jedlovou horu, kde bude možnost navštívit rozhlednu. Z Jedlové hory se musíte kousek vrátit cca 250 m a u rozcestníku odbočit vpravo směrem ke sjezdovce a poté ke Křížové hoře. Pokračujte pak až do sportovního areálu, kde bude cíl. Tuto trasu půjdete přibližně 2 hodiny.

**Trasa č. 2** - druhá trasa je časově náročnější (cca 2,5 hodiny chůze) a obnáší něco přes osm kilometrů. Hned na prvním rozcestníku se dejte doprava do kopce. Cesta je značená zelenou i žlutou turistickou značkou a dovede vás až k Třípanskému sloupu. Stále pokračujte po zelené směrem na Stožecké sedlo. Minete vrcholek Konopáč s historickým bunkrem, vyhlídku Sofie a dojdete až na Stožecký hřbet. Tady odbočíte vlevo po modré i zelené. Cesta vás dovede až k nově vybudované lávce Cozrovka, která přemosťuje hlavní silnici ke Svoru. Je to krásné místo s výhledy na dominanty Českého Švýcarska. Určitě stojí za to, se tu chvilku zastavit a udělat pár fotek. Na druhé straně najdete i místo na svačinu. Odtud pak vede takzvaná nová cesta. Je to vlastně oranžově značená cyklostezka. Využijete jí a půjdete po ní až k místu, kde se říká Na Milíři. Cestou se nabízejí úchvatné pohledy na Jedlovou horu, hrad Tolštejn i samotný Jiřetín pod Jedlovou. Na Milíři se pustíte po červené dolů doleva z kopce. Po dlouhém sestupu dojdete až k hlavní silnici a na druhé straně pak narazíte na žlutou značku. Ta Vás přes Lesné dovede do Jiřetína pod Jedlovou.

**Trasa č. 3 -** třetí devítikilometrová trasa potrvá přibližně 3 hodiny. Odstartujete ze sportovního areálu v Jiřetíně pod Jedlovou. Po zeleně značené cestě vyrazíte směrem na Křížovou horu. U rozcestníku Jedlová sjezdovka se vydáte po červeně značené cestě a dorazíte až na Jedlovou horu. Poté budete pokračovat po červené a dojdete až k zřícenině hradu Tolštejn. Následně se napojíte na cyklostezku, kde se vrátíte zpět do sportovního areálu v Jiřetíně.

# DOPRAVA

## Spojení pro trasu č. 1 a č. 2

**Do Jedlové jede vlak z hl. nádraží v Ústí n. L s přestupem v Děčíně, dále vlak z Varnsdorfu s přestupem v Rybništi a vlak z České Lípy směrem do Jedlové.**

Ústí nad Labem s přestupem v Děčíně

Odjezd Ústí n. L. 8:16 – příjezd Děčín 8:32 odjezd Děčín 8:36 – příjezd Jedlová 9:24

Odjezd Ústí n. L. 9:19 – příjezd Děčín 9:34 odjezd Děčín 9:37 – příjezd Jedlová 10:24

Varnsdorf

Odjezd Varnsdorf 8:51 – příjezd Rybniště 9:05 odjezd Rybniště 9:10 – příjezd Jedlová 9:20

Česká Lípa

Odjezd Česká Lípa 8:26 – příjezd Jedlová 8:57

Odjezd Česká Lípa 9:40 – příjezd Jedlová 10:15

## Spojení pro trasu č. 3

**Do Jiřetína pod Jedlovou jede vlak z Ústí nad Labem s přestupem na autobus č. 402 v Děčíně, dále autobus č. 402 z Varnsdorfu a vlak z České Lípy s přestupem v Rybništi na autobus č. 402.** Z České Lípy jede i autobus č. 400, který staví v Jiřetíne p. Jedlovou, Lesné. Z této stanice je to přibližně 30 minut chůze na náměstí.

Ústí nad Labem s přestupem v Děčíně

Odjezd Ústí n. L., hl. n. 8:16 – příjezd Děčín 8:32 odjezd Děčín 8:41 autobus č. 402 – příjezd 9:40 Jiřetín pod Jedlovou nám.

Varnsdorf

Odjezd Varnsdorf autobus č. 402 7:58 – příjezd 8:18 Jiřetín pod Jedlovou náměstí

Česká Lípa

Odjezd Česká Lípa vl. n. 8:26 - příjezd 9:08 Rybniště odjezd Rybniště, pošta bus 402 9:34 - příjezd 9:40 Jiřetín p. Jedlovou nám.

Odjezd Česká Lípa autobus č. 400 8:15 - příjezd 8:59 Jiřetín p. Jedlovou, Lesné (Z této stanice je to přibližně 30 minut chůze na náměstí).

*V případě velmi nepříznivého počasí nejsme schopni garantovat konání turistického pochodu.*

*www.sever.rozhlas.cz*

# Trasa č. 1

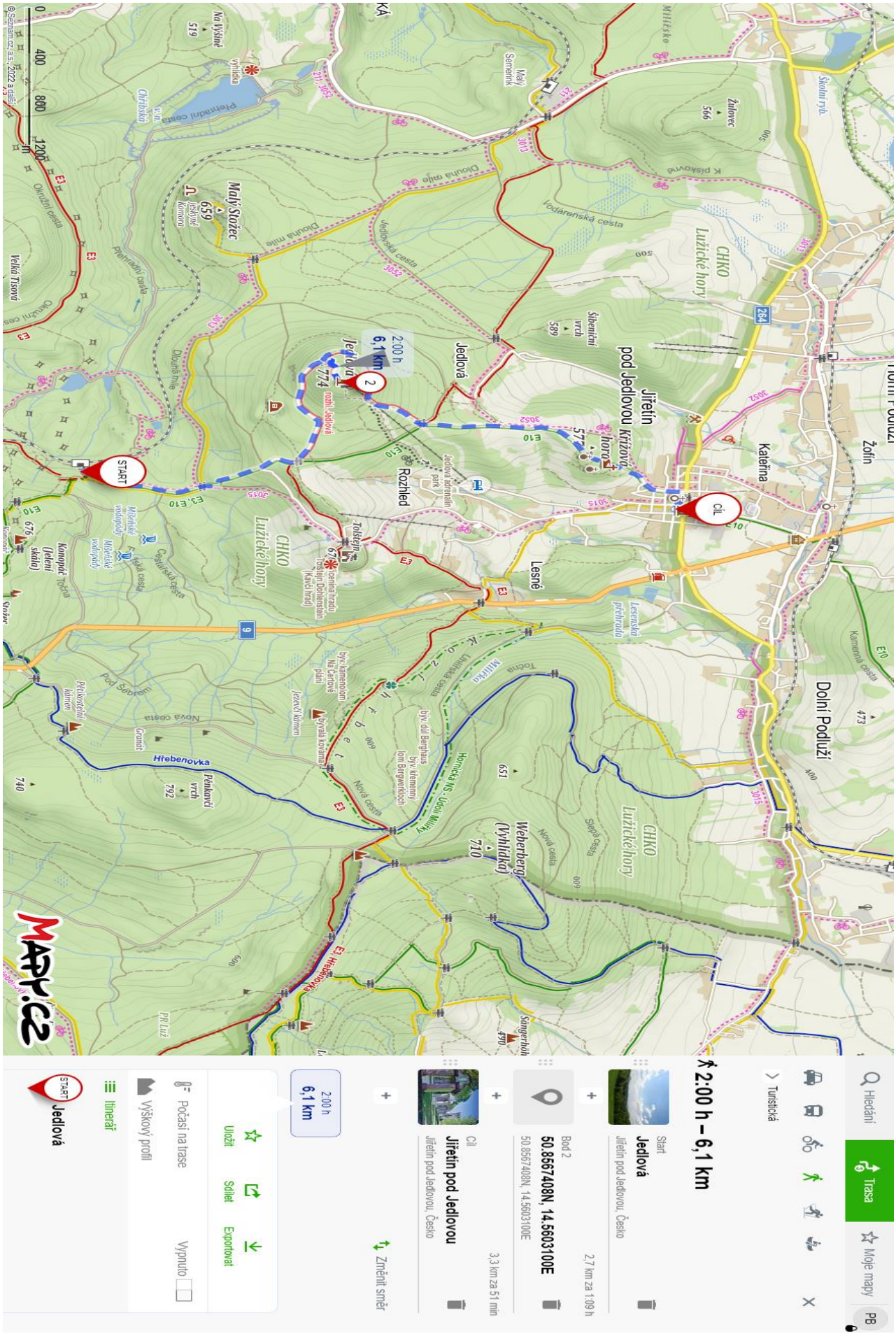

Hledání
Trasa
Moje mapy
PB
Turistická
2:00 h – 6,1 km
Start
Jedlová
Jiřetín pod Jedlovou, Česko
2,7 km za 1:09 h
Bod 2
50.8567408N, 14.5603100E
50.8567408N, 14.5603100E
3,3 km za 51 min
Cíl
Jiřetín pod Jedlovou
Jiřetín pod Jedlovou, Česko
Změnit směr
2:00 h
6,1 km
Uložit
Sdílet
Exportovat
Počasí na trase
Vypnuto
Výškový profil
Itinerář
START
Jedlová
Jiřetín pod Jedlovou
Křížová hora
Rozhled
Lesné
Kateřina
Žofín
Dolní Podluží
Malý Stožec
Weberberg (Vyhlídka)
Tolštejn
CHKO Lužické hory
Hřebenovka
Jedlová
START
CÍL

**Trasa č. 2**

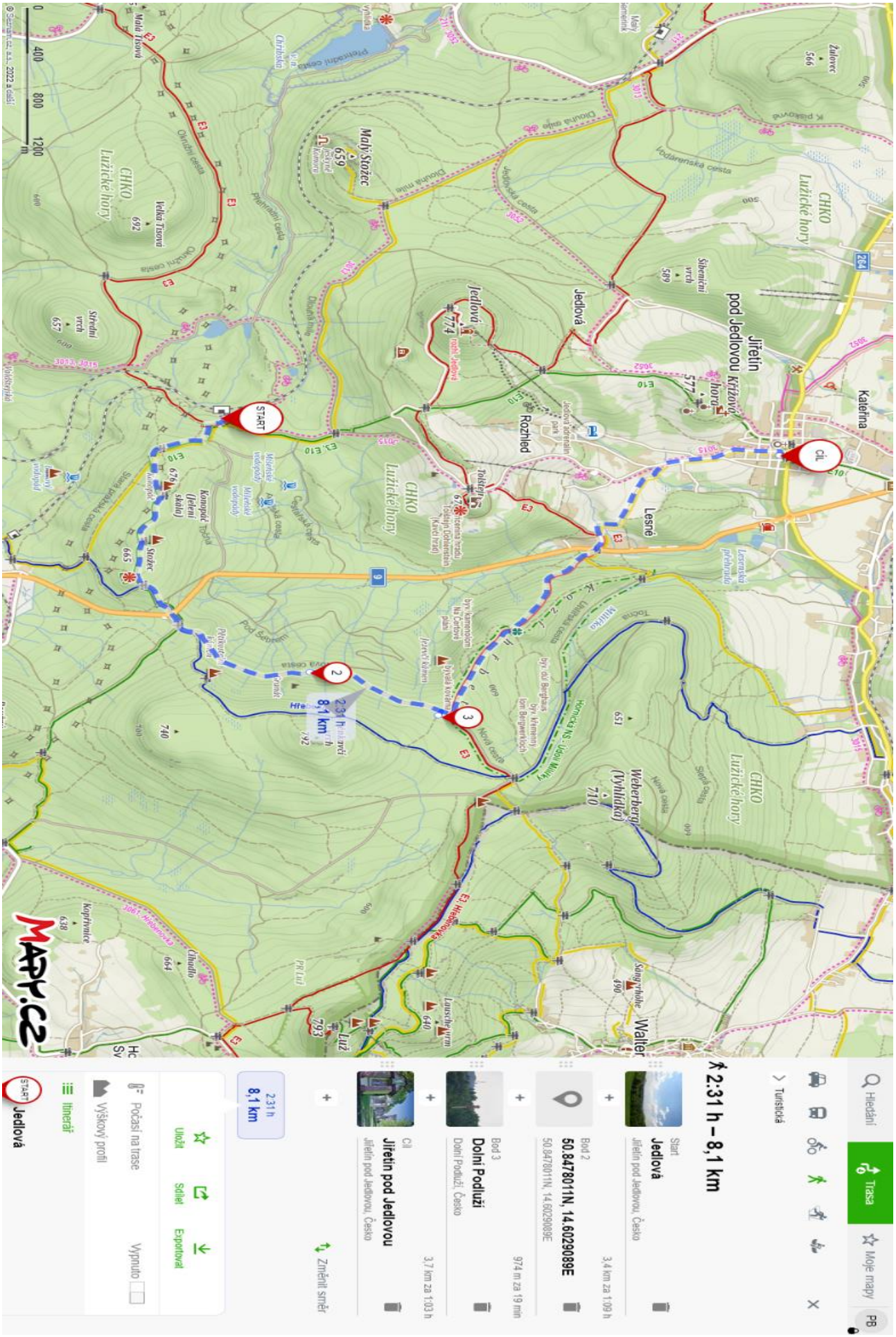

START
CÍL
Jiřetín pod Jedlovou
Jedlová
Rozhled
Lesné
Kateřina
Malý Stožec
Weberberg (Vyhlídka)
Walter
CHKO Lužické hory
2:31 h – 8,1 km
Start
Jedlová
Jiřetín pod Jedlovou, Česko
3,4 km za 1:09 h
Bod 2
50.8478011N, 14.6029089E
50.8478011N, 14.6029089E
974 m za 19 min
Bod 3
Dolní Podluží
Dolní Podluží, Česko
3,7 km za 1:03 h
Cíl
Jiřetín pod Jedlovou
Jiřetín pod Jedlovou, Česko
Změnit směr
2:31 h
8,1 km
Uložit
Sdílet
Exportovat
Počasí na trase
Vypnuto
Výškový profil
Itinerář
Jedlová
Hledání
Trasa
Moje mapy
Turistická

# Trasa č. 3

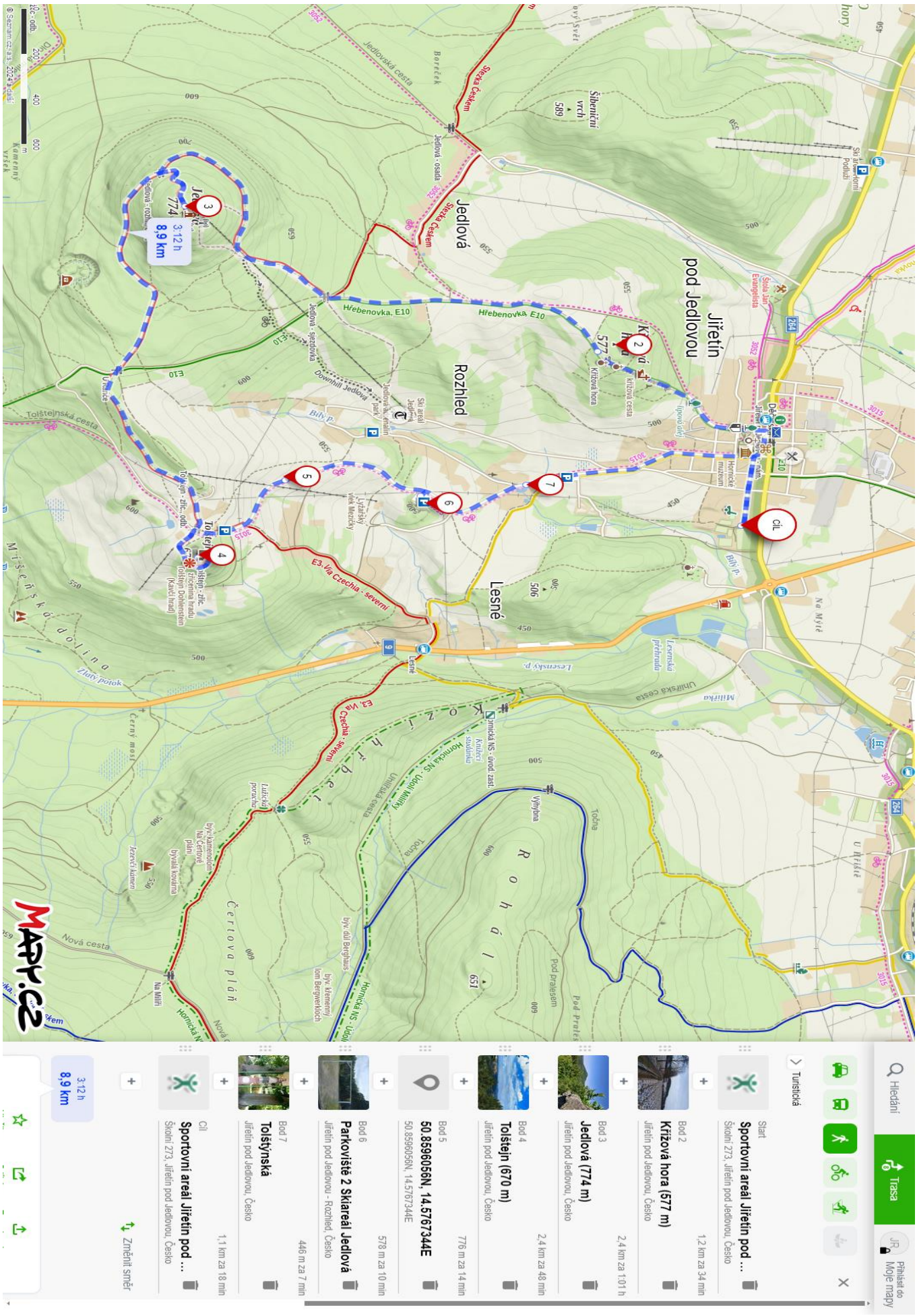

Jiřetín pod Jedlovou
Jedlová
Rozhled
Lesné
Hřebenovka, E10
Tolštejnská cesta
Jedlovská cesta
Čertova pláň
Rohál
Mříšeňská dolina
Nová cesta
Hledání
Trasa
Přihlásit do Moje mapy
Turistická
Start
Sportovní areál Jiřetín pod ...
Školní 273, Jiřetín pod Jedlovou, Česko
1,2 km za 34 min
Bod 2
Křížová hora (577 m)
Jiřetín pod Jedlovou, Česko
2,4 km za 1:01 h
Bod 3
Jedlová (774 m)
Jiřetín pod Jedlovou, Česko
2,4 km za 48 min
Bod 4
Tolštejn (670 m)
Jiřetín pod Jedlovou, Česko
776 m za 14 min
Bod 5
50.8596056N, 14.5767344E
50.8596056N, 14.5767344E
578 m za 10 min
Bod 6
Parkoviště 2 Skiareál Jedlová
Jiřetín pod Jedlovou - Rozhled, Česko
446 m za 7 min
Bod 7
Tolštýnská
Jiřetín pod Jedlovou, Česko
1,1 km za 18 min
Cíl
Sportovní areál Jiřetín pod ...
Školní 273, Jiřetín pod Jedlovou, Česko
Změnit směr
3:12 h
8,9 km