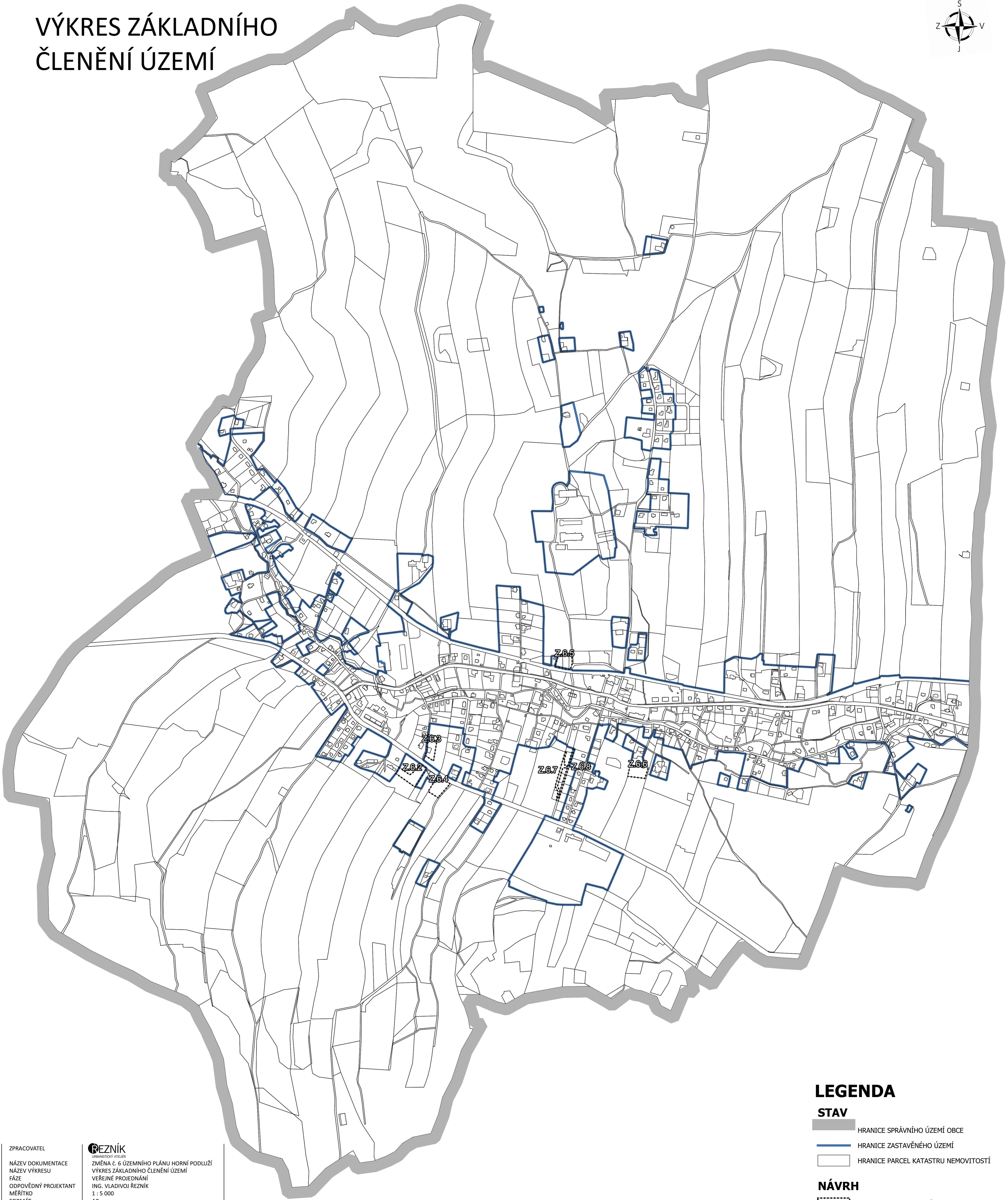






# ZMĚNA Č. 6 ÚZEMNÍHO PLÁNU HORNÍ PODLUŽÍ

## VÝKRES ZÁKLADNÍHO ČLENĚNÍ ÚZEMÍ



### LEGENDA

#### STAV

-  HRANICE SPRÁVNÍHO ÚZEMÍ OBCE
-  HRANICE ZASTAVĚNÉHO ÚZEMÍ
-  HRANICE PARCEL KATASTRU NEMOVITOSTÍ

#### NÁVRH

-  HRANICE ZASTAVITELNÝCH PLOCH

ZPRACOVATEL

NÁZEV DOKUMENTACE  
NÁZEV VÝKRESU  
FÁZE  
ODPOVĚDNÝ PROJEKTANT  
MĚŘÍTKO  
FORMÁT  
DATUM

**REZNÍK**

URBANISTICKÝ ATELIER  
ZMĚNA Č. 6 ÚZEMNÍHO PLÁNU HORNÍ PODLUŽÍ  
VÝKRES ZÁKLADNÍHO ČLENĚNÍ ÚZEMÍ  
VĚŘEJNÉ PROJEDNÁNÍ  
ING. VLADIVOJ REZNÍK  
1 : 5 000  
A0  
29.2.2024